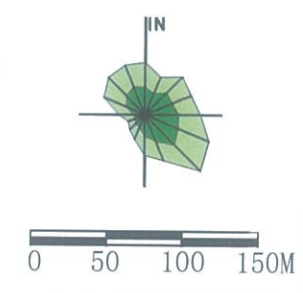
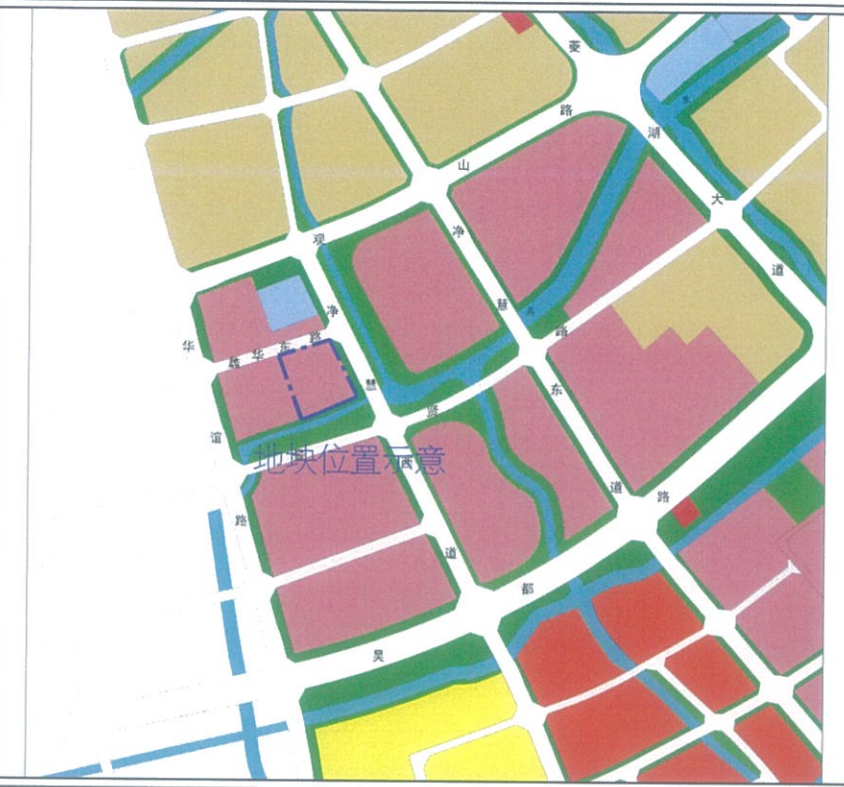


地块区位图



说明：  
本地块一年内未签订国有土地使用权出让合同的，地块规划图自行失效。

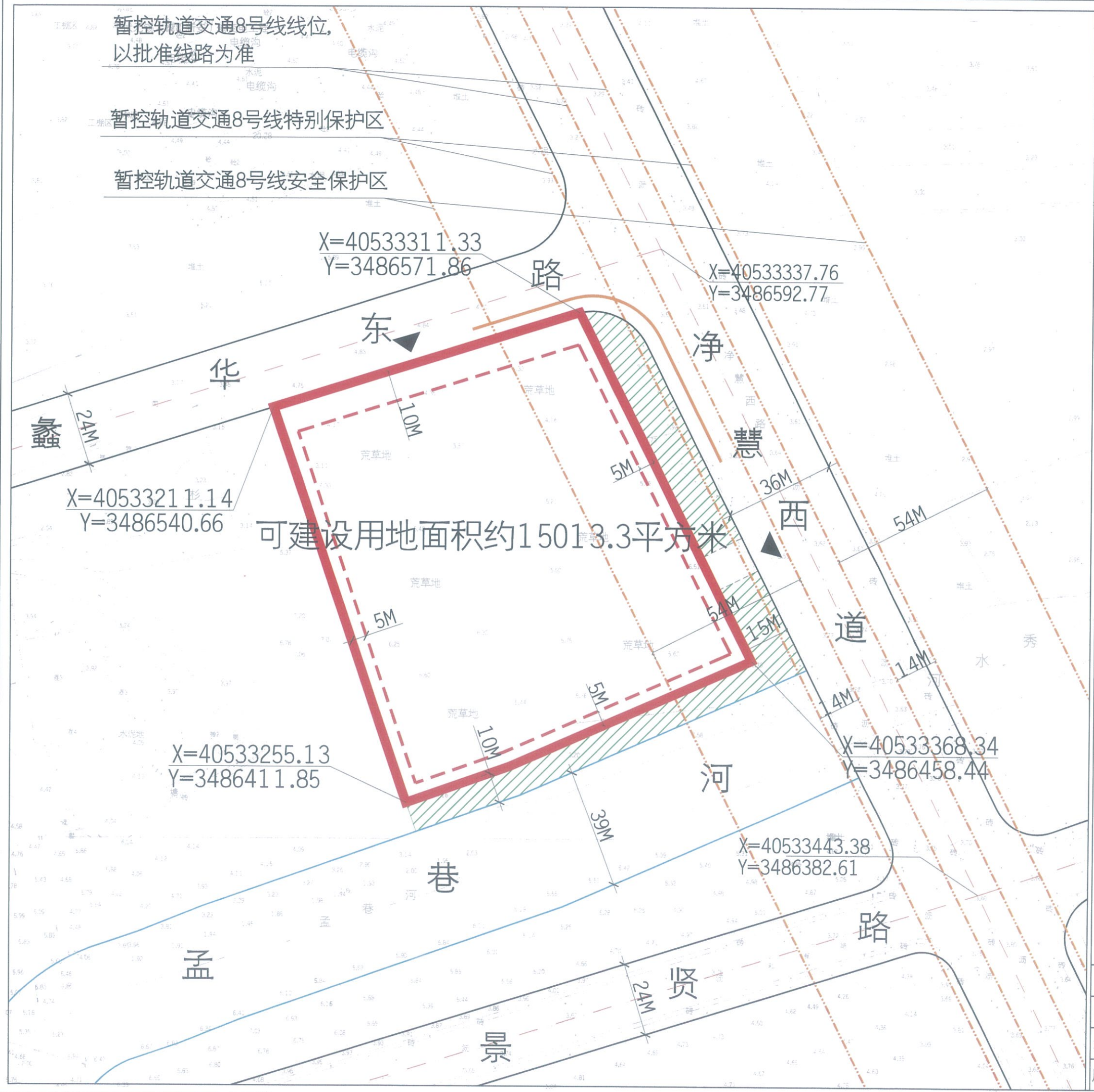
图例

- [Symbol] 道路红线及中心线
- [Symbol] 高压线及高压控制走廊
- [Symbol] 可建设用地范围线
- [Symbol] 轨道交通控制线
- [Symbol] 建筑控制线
- [Symbol] 文物保护范围
- [Symbol] 高层建筑控制线
- [Symbol] 现状建筑
- [Symbol] 地下建筑控制线
- [Symbol] 绿地范围
- [Symbol] 禁止机动车出入口控制线
- [Symbol] 尺寸标注
- [Symbol] 机动车开口方向

X=46339.925  
Y=78053.532 坐标标注

无锡市自然资源和规划局地块规划图

|       |                    |      |                  |
|-------|--------------------|------|------------------|
| 地块位置  | 净慧西道-孟巷河-用地边界-蠡山东路 |      |                  |
| 地块名称  | 净慧西道与蠡山东路交叉口西南侧地块  | 地块编号 | XDG(XQ)-2023-31号 |
| 所属行政区 | 新吴区                | 日期   | 2023年7月          |



暂控轨道交通8号线线位，  
以批准线路为准

暂控轨道交通8号线特别保护区

暂控轨道交通8号线安全保护区

X=40533311.33  
Y=3486571.86

X=40533337.76  
Y=3486592.77

X=40533211.14  
Y=3486540.66

可建设用地面积约15013.3平方米

X=40533255.13  
Y=3486411.85

X=40533368.34  
Y=3486458.44

X=40533443.38  
Y=3486382.61